



LES FORTS DE L'ESSEILLON



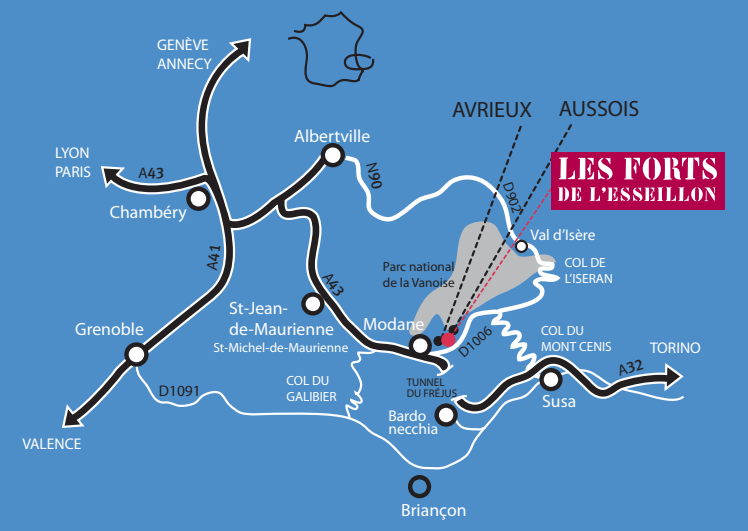
D COUVERTES ET CURIOSITÉS
collection du nez en l'air



Maison d'Aussois
Office du tourisme
t. l. 04 79 20 30 80
www.aussois.com

Maison de La Norma
Office du tourisme
t. l. 04 79 20 31 46
www.la-norma.com

Accès
1h15 depuis Chambéry
autoroute A43
sortie n° 30, RD1006



LES FORTS DE L'ESSEILLON

LEGENDES

..... SENTIERS DE L'ESSEILLON

--- ESPACE « VIA FERRATA DU DIABLE », RIVE DROITE ET RIVE GAUCHE DE L'ARC

D PART ET ARRIVÉE PROMENADE SAVOYARDE DE D COUVERTE
"El capitano" (parcours libéré)
"El soldato" (parcours confort)

E ESCALADE

L LOCATION DE MATERIEL (VTT-VIA FERRATA...)

D P PARKING ET D PART SENTIERS

P PARKING HANDICAP

T TOILETTES

A AIRE DE PIQUE-NIQUE

B BUVETTE

R RESTAURATION

H H BERGEMENT

I INFORMATION

I INFORMATION PARC NATIONAL DE LA VANOISE

V POINT DE VUE

M MUSÉE

PA PARC AVENTURE

G GLISE BAROQUE

1 FORT MARIE-CHRISTINE

D COUVRIR DANS CE FORT

- Un restaurant gastronomique
- G de 66 places
- Expositions temporaires
- Visite libre

De forme hexagonale, ce fort conçu pour accueillir 150 hommes, est avec le fort Charles-Albert l'élément le plus haut perché du dispositif, à 1500 m d'altitude. Il défendait les forts Charles-Félix et Victor-Emmanuel ainsi que le plateau d'Aussois. Un magnifique panorama avec tables de lecture vous y attend.

3 CASCADE SAINT-BENOIT

Cascade Saint-Benoit

4 FORT CHARLES-FÉLIX

En forme de toile, le fort Charles-Félix, plus petit élément du dispositif, contrôle les falaises sous les forts Marie-Christine et Victor-Emmanuel, et plus particulièrement le chemin muletier qui menait Aussois. Partiellement démantelé en 1860 par Napoléon III, sa fréquentation est déconseillée car dangereuse.

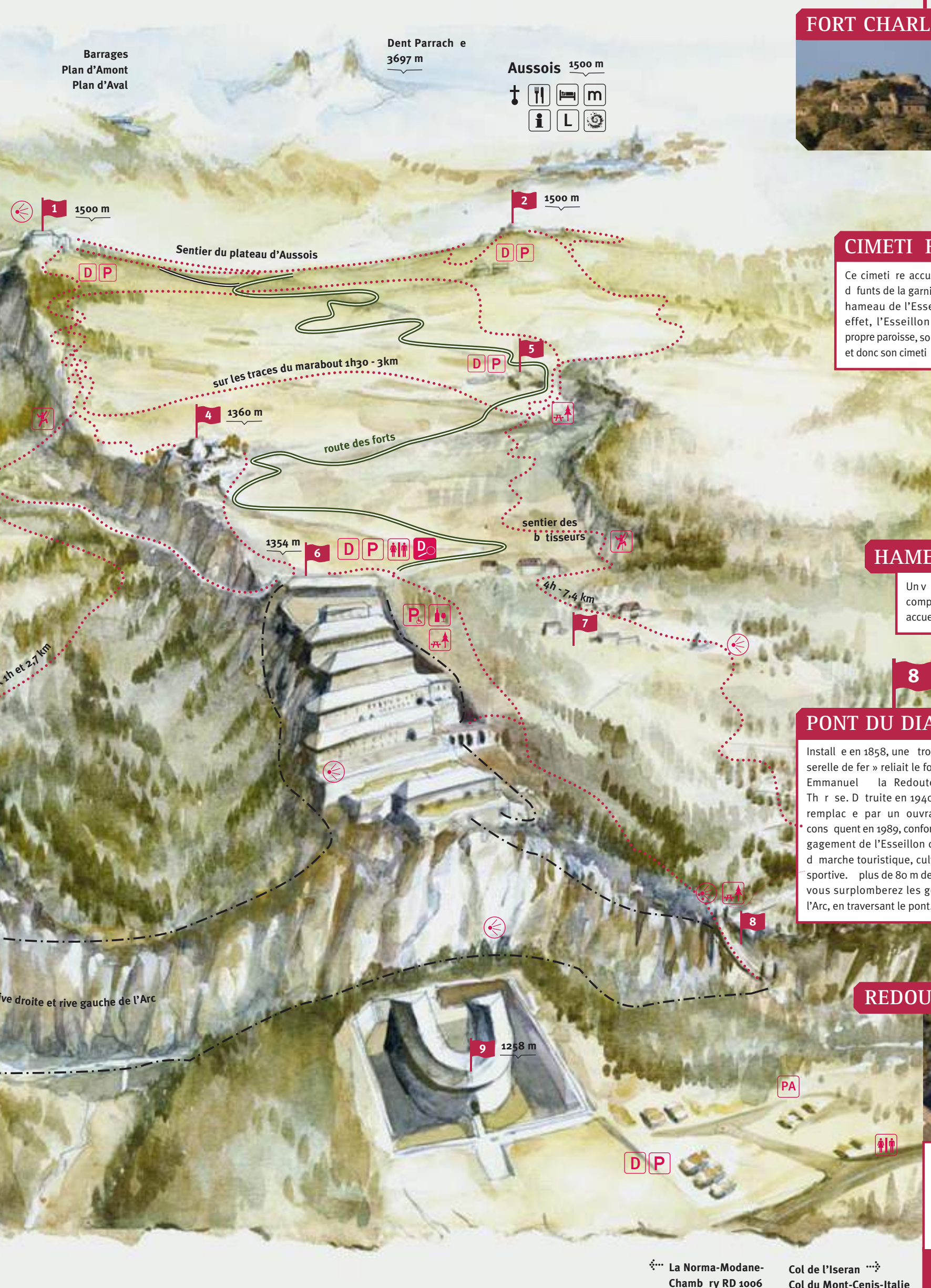
6 FORT VICTOR-EMMANUEL

Le plus imposant du dispositif, ce fort, accroché au sommet d'une falaise vertigineuse s'étage en une succession parallèle de 8 bâtiments double niveau. Protégeant la Redoute Marie-Thérèse et la route du Mont-Cenis, il était aussi le véritable lieu de vie de la garnison de l'Esseillon.

La promenade savoyarde ludique de découverte : un jeu de piste en 2 parcours à l'intérieur du fort, dont l'un est adapté pour l'accès aux personnes en fauteuil roulant accompagné, aux seniors et aux familles avec poussettes. (voir les détails au verso de la carte, rubrique "fort Victor-Emmanuel")

Départs et arrivées de "via ferrata"

Buvette à proximité



2 FORT CHARLES-ALBERT

L'origine reliée par un fossé au fort Marie-Christine qu'il défendait, ce fort, jamais achevé, fut conçu pour repousser d'éventuelles invasions du nord et est. Il n'en reste aujourd'hui que deux petits bâtiments de casernement et la base d'une tour.

5 CIMETIÈRE SARDE

Ce cimetière accueillait les défunts de la garnison et du hameau de l'Esseillon. En effet, l'Esseillon avait sa propre paroisse, son état civil et donc son cimetière.

7 HAMEAU DE L'ESSEILLON

Un véritable village est en proximité du fort, et comptait de nombreux cafés et auberges pour accueillir ces soldats en manque d'occupations !

8 PONT DU DIABLE

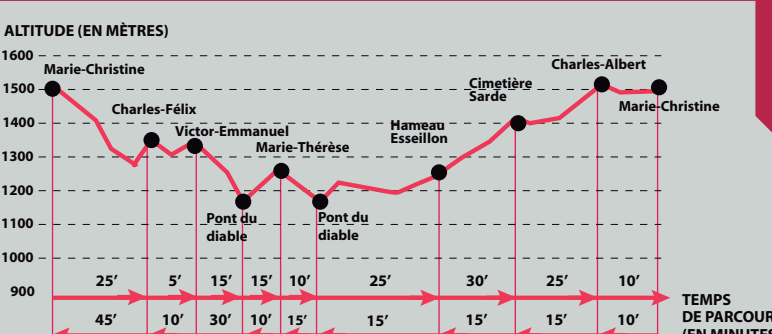
Installé en 1858, une étroite « passerelle de fer » reliait le fort Victor-Emmanuel à la Redoute Marie-Thérèse. Détruite en 1940, elle fut remplacée par un ouvrage plus consigné en 1989, confortant l'engagement de l'Esseillon dans une démarche touristique, culturelle et sportive. Plus de 80 m de hauteur, vous surplombez les gorges de l'Arc, en traversant le pont.

9 REDOUTE MARIE-THÉRÈSE

En forme de fer à cheval, cette redoute abritait des magasins pour la nourriture et l'artillerie, une poudrière et des logements pour 200 hommes. Elle avait pour mission de barrer la route qui menait de Chambéry à Turin en passant par le col du Mont-Cenis.

D COUVRIR DANS CE FORT

- Le Centre d'interprétation du patrimoine fortifié
- Un jeu de piste pour les enfants : jeu mystère des souterrains
- Une petite restauration



ROYALES FORTERESSES

Inaugurés le 4 septembre 1829, les forts de l'Esseillon portent les prénoms des membres de la famille royale de Savoie : Marie-Thérèse, Victor-Emmanuel, Charles-Félix, Marie-Christine et Charles-Albert deviennent les parrains et marraines de cet ensemble architectural majestueux. Les cinq ouvrages ainsi dressés sur leur muraille naturelle jouent un rôle dissuasif sur la route royale du Mont-Cenis.



Portrait de Victor-Emmanuel I^{er}, duc de Savoie, roi de Sardaigne (1802-1821)

1860 : L'ESSEILLON ET LA FRANCE

Au début du XIX^e siècle, le royaume de Piémont-Sardaigne fortifie la barrière des Alpes par la construction d'une place forte, interdisant le passage de l'armée française vers le Piémont. Entre 1817 et 1833, cinq forts sont édifiés sur le site escarpé de l'Esseillon. Ils protègent Turin, capitale du royaume de Sardaigne, et contrôlent le grand itinéraire transalpin Paris-Milan par le col du Mont-Cenis. Ces forts deviennent français lorsque la Savoie est rattachée à la France en 1860. Aux garnisons sardes succèdent alors les garnisons françaises.

L'Esseillon n'a jamais subi la preuve du feu. Obsolète dès les années 1870, déclassée, la forteresse perd progressivement son intérêt stratégique avant d'être laissée à l'abandon au milieu du XX^e siècle. Aujourd'hui classés monuments historiques, les forts font l'objet d'un vaste programme de valorisation.



DES FORTS « LA MONTELEMBERT »

Le site fortifié de l'Esseillon, est un remarquable exemple d'application des idées architecturales du marquis Marc-René de Montalembert (1714-1800). Ce général français prônait l'abandon du système bastionné instauré par Vauban, au profit d'un nouveau type de fortification, plus adapté au contexte de son époque. Il ne fut guère suivi en France, mais trouva audience étranger, notamment chez les Piémontais après 1815.

JEU
Un fort trap canon !
Observe le fort Marie-Thérèse, quel autre fort tris connu, galement inspiré des théories de Montalembert, te fait-il penser ?
Indice : il est aussi la demeure du P. Fouras.

LE FORT

LES ALPES FORTIFIÉES

Après l'annexion de Nice et de la Savoie à la France en 1860, les tensions entre les nations européennes n'ont cessé de s'accroître. De part et d'autre de la frontière alpine, de grands programmes de fortifications se sont développés, jusqu'à la Seconde Guerre mondiale. Sur les deux versants de la frontière, les débouchés des cols et des principales vallées alpines ont été barrés par d'importants ouvrages fortifiés, adaptés au relief alpin. De nouveaux systèmes défensifs apparaissent : Serres-de-Rivière, ligne Maginot...

Certains de ces fortifications alpines sont rendues accessibles au public dans le cadre d'un réseau alpin transfrontalier : Sentinelles des Alpes

www.sentinelles-des-alpes.com

JEU
Essayons l'Esseillon !
D'où vient le nom "Esseillon" ?
○ d'une expression que répétaient les soldats sardes : "Essayons de protéger les forts !"
○ du mot latin scalia qui signifie "chelle"

L'ESSEILLON HAUT EN COULEURS

DES ACTIVITÉS
DES D COUVERTES
DES HISTOIRES

AUSSOIS, VILLAGE-STATION

sentiers raquettes ainsi que 30 km de pistes de ski de fond. Toutes ces activités, complètes par la richesse du patrimoine local d'couvrir et l'accueil chaleureux de ses habitants, font d'Aussois une destination prisée des vacanciers en toute saison.

Tous types d'hébergement : hôtels et 3 toiles, centres de vacances, maison familiale, camping-caravaneige, chambres et table d'hôtes, gîtes et appartements meublés (réservation l'office du tourisme)

Village-station et porte du Parc national de la Vanoise, Aussois, situé sur un vaste plateau ensoleillé, est l'endroit idéal pour un séjour estival partager en famille ou entre amis. Vous trouverez des activités sportives, ludiques ou contemplatives.

En hiver, Aussois propose 55 km de pistes de ski alpin pour tous niveaux, avec un enneigement renforcé par 102 canons à neige, de nombreux

RENSEIGNEMENTS
Maison d'Aussois
Office du tourisme
T. 04 79 20 30 80
fax 04 79 20 37 00
www.aussois.com

DU BAROQUE GOGO !

Autour du site de l'Esseillon, le patrimoine religieux vaut aussi le détour, l'art baroque ayant marqué le site dans les montagnes de Savoie. Les églises d'Aussois et d'Avrieux, protégées au titre des Monuments historiques font partie du circuit des « Chemins du baroque ». Ne vous fiez pas à leur apparence extérieure, elles surprennent par leur intérieur exubérant !

INSOLITE !
La croix de Comba-Collet, à Aussois. Ces croix de la Passion taient autrefois très nombreuses en Savoie. Cette croix porte les 13 objets représentant la Passion du Christ. Amusez-vous à les retrouver !

DIS, T'AS VU LES VACHES ?

L'agriculture et l'élevage restent encore bien présents. Au gré de vos promenades, vous pourrez découvrir des moutons, des vaches ou encore quelques chèvres qui paissent proximités des forêts. La Maurienne est aussi un des territoires savoyards de production du fromage Beaufort (Appellation d'Origine contrôlée depuis 1968). Il est fabriqué avec le lait cru et entier des vaches de race Tarine et Abondance, nombreuses dans ces alpages.

QUI JEU
Qui est qui ?
Observez ces deux vaches, laquelle est une vache "Tarine" et laquelle une vache "Abondance" ?

RENSEIGNEMENTS
Coop raisede Val-Cenis-Vanoise, magasin d'Aussois
T. 04 79 20 32 68

INFORMATIONS
Maison d'Aussois :
T. 04 79 20 30 80
Maison de la Norma :
T. 04 79 20 31 46

LA NORMA, DES ACTIVITÉS



Espace détente, station loisirs, La Norma suit les amoureux des vacances actives. Situé sur un vaste plateau arboré, la station propose animations et activités pour toute la famille. La station permet : sports de montagne, découverte du patrimoine, tente, base de loisirs aquatiques, jeux, nombreuses activités... L'hiver, le domaine skiable propose aux mordus de glisse et de liberté du grand ski

sur 1400 m de dénivellation et 65 km de pistes. L'enneigement naturel est renforcé par une centaine de canons à neige. Hébergement en appartements : centrale de réservation, résidences de tourisme et centres de vacances, loueurs particuliers

RENSEIGNEMENTS
Maison de la Norma
Office de tourisme
T. 04 79 20 31 46
fax 04 79 20 36 55
www.la-norma.com

EN TOUT, ÇA BOUGE !

SANS OUBLIER LES INCONTOURNABLES :
→ chaque mardi après-midi : visite du site de l'Esseillon au départ du Fort Marie-Christine. Renseignements Maison d'Aussois
T. 04 79 20 30 80
ou Maison de la Norma
T. 04 79 20 31 46
→ Chaque dimanche après-midi, randonnée de bienvenue : découverte du plateau d'Aussois au départ du Fort Marie-Christine. Renseignements : bureau des guides d'Aussois
T. 04 79 20 32 48
→ tout l'été, visites guidées de la Redoute Marie-Thérèse, jeux de pistes pour les enfants. Renseignements : accueil de la Redoute Marie-Thérèse
T. 04 79 20 33 16

Festivals, animations, spectacles, visites ludiques... Tout ici vous invite à swinger, chanter, rire, vous balader ou méditer. Autant d'animations variées à partager tout l'été sans modulation, en famille ou entre amis.

Programmes des spectacles estivaux : voir le flyer joint ou Maison d'Aussois
T. 04 79 20 30 80
ou Maison de la Norma
T. 04 79 20 31 46

LA VIE DES SOLDATS SARDES

La vie dans les forts était rude, surtout en hiver cause du froid et du vent. En dehors des manœuvres militaires et des corvées d'entretien, les soldats avaient de longues périodes d'inactivité. Ils s'occupaient alors par des marches en montagne, des jeux de passe-temps, fréquentaient les nombreux cafés des villages alentour, et enfin donnaient des coups de main aux paysans pour les travaux des champs. L'affectation l'Esseillon était vaine comme une preuve : la garnison était relevée tous les 2 ans !

QUI JEU
Pas de l'animal !
Un animal, très utile aux soldats pour transporter leur matériel, vivait dans les forts. Lors des hivers rudes, quand les réserves alimentaires s'amenuisaient, les soldats pouvaient aussi se nourrir de sa viande. Pour retrouver cet animal, supprimez toutes les lettres composant le mot FORT.

LA _ _ _ _ _

UN PONT ET SA LÉGENDE

Chargé de la construction d'un pont enjambant l'Arc, un charpentier, plus malin que son « homme », dirigea son troupeau de chèvres mené par un bouc sur le pont. Prenant le diable pour un rival, le bouc chargea celui-ci, l'encorna puis le précipita dans l'abîme. C'est depuis ce jour que les diables en Maurienne ont deux paires de cornes...

QUI JEU
Il tait une fois...
Dans le folklore français, d'autres ponts auraient été construits soit par le Diable en personne, soit avec son aide. Combien de "ponts du diable" sont recensés en France ?
 3 7 plus de 10

REDOUTE MARIE-THÉRÈSE : COMPRENDRE LES FORTIFICATIONS !

Ce fort construit en forme de fer à cheval est isolé des quatre autres forts situés sur la rive droite de l'Arc. Aujourd'hui, il abrite un Centre d'interprétation du patrimoine fortifié (CIPP), qui permet la découverte de l'histoire des forts : travers des visites thématiques, des maquettes, des témoignages sonores...

Pour les plus jeunes le « jeu mystère des souterrains » est l'occasion de découvrir la redoute en s'amusant !

RENSEIGNEMENTS
T. 04 79 20 33 16
www.redoutemarietherese.fr



FORT VICTOR-EMMANUEL : D COUVRIR UNE VIE DE GARNISON

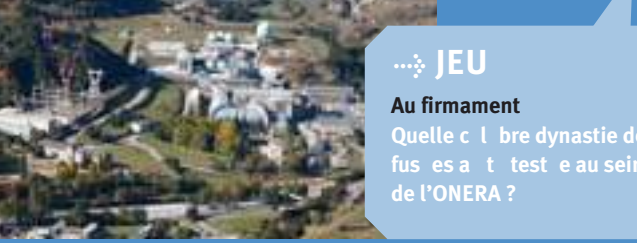
Vitalité « vaisseau de pierre », ce fort est le plus imposant et le plus majestueux de l'ensemble. Doté de nombreuses batteries, il abritait des casernes pour 1500 hommes, des poudreries, des cuisines, mais aussi une chapelle, un hôpital, des cuisines et même une prison. Pour retrouver cet animal, supprimez toutes les lettres composant le mot FORT.

Cette promenade ludique, aménagée sur le site, propose deux parcours scénarisés accessibles à tous, dont un parcours spécialement aménagé pour les familles avec poussettes, les seniors et les personnes en fauteuil roulant accompagnées.

C'est de la garnison, la vie des villageois alentour s'organisait autour d'une activité essentiellement agro-pastorale. Poussez la porte de l'Arche d'O (Maison du patrimoine) Aussois, et découvrez la vie quotidienne d'une communauté montagnarde attachante, de ses origines son activité touristique actuelle. Dans chaque pièce, des espaces interactifs rendent la visite la fois ludique et pédagogique.

VOTRE BALUCHON
En vente 5 € à la Maison d'Aussois, la Maison de la Norma, au point de vue de Modane, la Redoute Marie-Thérèse, et la « Guinguette » au pied du Fort Victor-Emmanuel

D COUVERTE INDUSTRIELLE...



Depuis les forts, vous apercevrez l'Onera. Ce fleuron de haute technologie transforme depuis 1946 l'eau en vent ! Mariage extraordinaire de l'intelligence humaine et de la nature, l'Onera est un centre d'essais sans égal au monde. Il n'y a pas de tudes sur le comportement aéro-dynamique de toutes sortes d'objets volants : Airbus, Rafale...

L'eau est en effet une ressource essentielle pour la vallée, ce qui en fait un haut lieu de l'énergie hydroélectrique. Les barrages de Plan d'Amont et Plan d'Aval, construits entre 1945 et 1956 au-dessus d'Aussois, sont des témoignages privilégiés de cette histoire industrielle, ainsi que l'occasion d'une agréable promenade ou d'une partie de pêche.

www.onera.fr

EN SELLE !

Labellisés FFC, plusieurs itinéraires VTT vous permettront de découvrir les forts en empruntant des parcours variés, balisés et entretenus.

UNE CARTE POUR VOUS GUIDER
regroupant les sites FFC n°30 (Esseillon) et n°42 (Haute Maurienne Vanoise) et proposant 470 km de sentiers est en vente 2 € à la Maison d'Aussois
T. 04 79 20 30 80

Pour le plus grand plaisir des enfants, assurez-vous les services des nés d'O qui vous accompagneront le temps d'une balade pour porter les sacs ou le petit dernier de la famille.

RENSEIGNEMENTS
Les nés d'O
T. 06 83 49 91 46

Maison de la Norma :
T. 04 79 20 31 46

DES FORTS SAUVÉS DE LA RUINE

Ce n'est qu'à partir des années 1970 que la sauvegarde de patrimoine militaire est entreprise. L'association des forts de l'Esseillon, membre de l'Union « Rempart », organise ses premiers chantiers de bénévoles au fort Marie-Christine au cours de l'été 1972 et donne ainsi un premier bilan aux travaux de restauration qui, depuis, en s'amplifiant, ont fait l'objet d'une prise en charge consécutive par les collectivités locales et territoriales, dans le cadre d'un vaste programme de valorisation. L'association des forts de l'Esseillon, quant à elle, poursuit ses chantiers de restauration chaque été au fort Victor-Emmanuel.

RENSEIGNEMENTS
www.esseillon.fr

LA VIE DES GENS D'ICI



QUIZ
Que signifie le terme "O" ?
 "cho" en italien
 "Aussois" en patois savoyard
 "Montagne" en autrichien

UN ARTISANAT RICHE ET VARIÉ

L'artisanat est une activité encore très vivante Aussois et Avrieux. Découvrez la production de 40 artistes et artisans de Savoie (sculptures, tissages, bois peints, fleurs pressées...) en visitant le musée d'art, la Maison des métiers d'art d'Aussois et sa galerie d'art. Profitez-en pour rendre visite à la poterie, au luthier, au sculpteur sur bois et sur pierre, dans leurs ateliers.

Laissez-vous envahir par le savoir-faire fascinant du souffleur de verre en visitant la verrerie d'art Avrieux.

RENSEIGNEMENTS
9 rue de l'artisanat 73500 Aussois - T. 04 79 20 36 73

RENSEIGNEMENTS
Rue du Cruet 73500 Avrieux - T. 04 79 20 44 49

DES SENTIERS FORTES

VIA FERRATA
Dans les gorges du Diable, expérimentez de nouvelles sensations, et découvrez l'attraction du vide en toute sécurité ! La via ferrata du Diable, la plus longue de France, combine 7 tronçons indépendants. Il existe même une via ferrata spéciale enfants, « les angelots », à partir de 6 ans.

accès → Parking Victor Emmanuel ou parking Redoute Marie-Thérèse

location de matériel → Sport 2000 Aussois : T. 04 79 20 31 11 ou 06 33 31 00 93 / Everest Sport : T. 04 79 20 18 08 ou 06 86 97 98 96

PARCOURS AVENTURE
Le « Parc du Diable », pour toute la famille (à partir de 8 ans) : cascades de tyroliennes, parcours de jeux d'équilibre...
accès → parking de la redoute Marie-Thérèse

RENSEIGNEMENTS
T. 06 28 23 38 47

DES ANIMAUX... DANS LA PIERRE !

Nous ne sommes pas les premiers à profiter de l'immense richesse de la faune dans cette région. C'est dit le cas l'époque préhistorique ! Ne manquez pas le Parc archéologique des Lozes. Grèce deux parcours pédagogiques aménagés avec tables de lecture, vous pourrez identifier et comprendre des gravures rupestres datant pour la plupart de 1000 ans avant J.-C. et représentant animaux, hommes ou motifs abstraits. Pour une meilleure observation accentuant reliefs et contours, privilégiez la visite le matin ou en fin d'après-midi. Une visite est organisée chaque jeudi au cours de la saison estivale.

RENSEIGNEMENTS
Documentation scientifique disponible à la Maison d'Aussois :
T. 04 79 20 30 80

LE PARC NATIONAL DE LA VANOISE

Ce parc a été créé en 1963. Avec un cœur axé sur la protection de la nature, il participe également à la valorisation touristique, culturelle et économique des ressources locales et incite au respect de l'environnement et des patrimoines. Aussois, avec le fort Marie-Christine, est une porte de parc. C'est un point de départ privilégié pour arpenter des nombreux sentiers, la découverte d'une faune et d'une flore préservées. Vous pourrez découvrir notamment, parmi les 200 espèces végétales particulières remarquables, certaines espèces orientales et méditerranéennes, ou encore la plus importante colonie française de bouquetins des Alpes. Peut-être apercevrez-vous l'un des 6000 chamois, ou l'une des 120 espèces d'oiseaux nichant en Vanoise, dont des rapaces comme le gypaète barbu ou l'aigle royal... vos jumelles !

www.parcnational-vanoise.fr

SUR LES SENTIERS DE L'ESSEILLON...

Profitez de ces itinéraires qui vous invitent à la découverte du site de l'Esseillon, pratiquer pied ou en raquette selon les saisons !
→ Le sentier des bûcheurs : pour découvrir la barrière fortifiée de l'Esseillon, avec bornes pédagogiques (4h)
→ Le sentier « sur les traces du marabout » : sentier nature (1h30)
→ Le sentier de découverte du plateau d'Aussois (2h)
→ Le sentier « sous le soleil d'Avrieux » (1h)

RENSEIGNEMENTS
Documentation scientifique disponible à la Maison d'Aussois :
T. 04 79 20 30 80
Maison de la Norma : T. 04 79 20 31 46

L'ASSAUT DES CITADELLES NATURELLES...

ESCALADE
L'imposante falaise située au pied du Fort Marie-Christine est, de l'avis des experts, un lieu privilégié pour la pratique de l'escalade : plus de 70 voies de 16 m à 100 m, cotées de 4 à 8a. Dans un rayon proche, de nombreux autres sites sont équipés : les gorges de l'Arc, les Cistes blanches, les falaises du Caveau, celles de l'École Buissonnière, le Rocher du Croc, le Rocher des amoureux et le Monolithe de Sardis...
En tout, plus de 540 voies de tous niveaux en font le petit paradis du grimpeur.

RENSEIGNEMENTS
Documentation scientifique disponible à la Maison d'Aussois :
T. 04 79 20 30 80
Maison de la Norma : T. 04 79 20 31 46

TUTOYER LES SOMMETS

Du haut de ses 3697 m, La Dent Parrache, 2e sommet de la Vanoise, veille sur le site de l'Esseillon. Pour ceux qui souhaitent tutoyer les cimes, de nombreuses randonnées ou courses de haute-montagne, en autonomie ou avec un guide, sont possibles au départ d'Aussois : le teliège du Grand Jeu, ouvert tous les jours en été sauf le samedi, vous permet d'accéder aux alpages et aux différents refuges au-dessus d'Aussois.

RENGES
Refuge du Fond d'Aussois
T. 04 79 20 39 83
www.fondaussois.refuges-vanoise.com

Refuge de la Dent Parrache
T. 04 79 20 32 87
www.dentparrache.refuges-vanoise.com

Refuge de la Fournache
T. 06 09 38 72 38
www.fournache.refuges-vanoise.com

Refuge de Plan Sec
T. 04 79 20 31 31
www.plansec.refuges-vanoise.com

Ouverts en été, ces refuges pourront vous accueillir pour une nuit, un repas, une halte... dans une ambiance chaleureuse et contractuelle.

RÉPONSES AUX JEUX

RECTO
1. © Stéphane Collin / FMC ; 2. © T. Kuta / OT Aussois ; 3. © Russ Schlegel / OT Aussois ; 4. © P. Jacques / OT Aussois ; 5. © Fr. d. ric Touchet / Le Moutard ; 6. © P. Jacques / OT Aussois ; 7. © Fr. d. ric Touchet / Le Moutard ; 8. © J.L. Rigaux / OT Aussois ; 9. © Musée d'Avrieux - Savoie Fortresses ; © Conservation du patrimoine, Conseil général de la Savoie

VERSO
La Norma, des vacances actives : © OT La Norma / V. ronchi Charvoz
Escalade : © S. M. Photo SAB
Des sensations fortes : © Russ Schlegel / OT Aussois
Fossés des citadelles naturelles : © OT Aussois
Aussois, village-station : © Christian Simon / Signatures
En t. (ça bouge) : © Esseillon en scène
Redoute Marie-Thérèse : comprendre les fortifications : © Musée d'Avrieux - Savoie Fortresses
Des forts sauvés de la ruine : © T. Kuta / OT Aussois
Des animaux... dans la pierre : © J.L. Rigaux / OT Aussois
Tutoyer les sommets : © P. Jacques / OT Aussois
Du baroque gogo : © Fr. d. ric Touchet / Le Moutard
La vie des gens d'ici : © OT Aussois
Le parc national de la Vanoise : © Parc national de la Vanoise - T. Patrick
Dis, t'as vu les vaches ? vache "Tarine" : © OT Aussois - vache "Abondance" : © Savoie Mont Blanc, Chablance
Ca mord ? : © J.L. Rigaux, OT Aussois
D couverte industrielle : © Onera
Un pont et sa légende enlaidie : © OT Aussois
Qui signifie "O" chelle ? : © J.L. Rigaux, OT Aussois
Les Alpes fortifiées :
Le fort Oyverd
Des forts : la Montalbert :
Recto

CONSIGNES DE SÉCURITÉ

En savoir plus sur l'histoire des forts Bibliographie
André Dupouy, *Les forts de l'Esseillon*, Société d'histoire et d'archéologie de Maurienne.

→ Vous ne tenez dans un espace protégé. Nous vous invitons le respectier.
→ Restez sur les sentiers balisés, certains passages nécessitent votre vigilance : surveillez vos enfants.
→ Remportez vos déchets.
→ Ne piétinez pas les prairies. Chaque année les foins sont fauchés par les agriculteurs. Merci de respecter leur travail.

URGENCE
Secours en montagne :
04 79 05 11 88
Urgence sécuritaire civile : 112
Pompiers : 04 79 05 11 88

Le Moutard